



**NACIONES
UNIDAS**



**Convención de Lucha
contra la Desertificación**

Distr.
GENERAL

ICCD/CRIC(6)/5/Add.1
9 de agosto de 2007

ESPAÑOL
Original: INGLÉS
ESPAÑOL, FRANCÉS E INGLÉS
SOLAMENTE

COMITÉ DE EXAMEN DE LA APLICACIÓN
DE LA CONVENCIÓN

Sexta reunión

Madrid, 4 a 7 de septiembre de 2007

Tema 4 del programa provisional

Examen de la información disponible sobre la
financiación de la aplicación de la Convención
por organismos e instituciones multilaterales,
en particular sobre las actividades del Fondo
para el Medio Ambiente Mundial

**EXAMEN DE LA INFORMACIÓN DISPONIBLE SOBRE LA
FINANCIACIÓN DE LA APLICACIÓN DE LA CONVENCIÓN POR
ORGANISMOS E INSTITUCIONES MULTILATERALES, EN
PARTICULAR SOBRE LAS ACTIVIDADES DEL FONDO PARA
EL MEDIO AMBIENTE MUNDIAL**

Nota de la secretaría*

Adición

**Estrategias, programas y proyectos para financiar los costos incrementales
convenidos de las actividades relativas a la desertificación**

1. El artículo 20, párrafo 2 b), de la Convención menciona la necesidad de promover la movilización de recursos financieros suficientes, oportunos y previsibles, con inclusión de recursos nuevos y adicionales del Fondo para el Medio Ambiente Mundial (FMAM). Por su decisión 9/COP.1, la Conferencia de las Partes resolvió incluir en su programa, como tema

* El informe contenido en el presente documento fue transmitido por la secretaría del Fondo para el Medio Ambiente Mundial el 28 de julio de 2007.

permanente, el examen de la información disponible sobre la financiación de la aplicación de la Convención por organismos e instituciones multilaterales, en particular sobre las actividades de lucha contra la desertificación del FMAM.

2. El Memorando de Entendimiento entre la Convención y el Fondo para el Medio Ambiente Mundial para mejorar la colaboración entre ambos, aprobado por la decisión 6/COP.7, establece que en cada período ordinario de sesiones de la Conferencia de las Partes el FMAM presentará, por conducto de la secretaría de la Convención, un informe sobre sus estrategias, programas y proyectos para financiar los costos incrementales convenidos de las actividades relativas a la desertificación. El presente documento contiene el informe recibido del FMAM, que se reproduce tal como fue presentado, sin haber sido revisado por el servicio de edición y con la paginación original.



Fondo para el Medio Ambiente Mundial

Julio de 2007

[Original: ESPAÑOL, FRANCÉS E INGLÉS]

**INFORME SOBRE LAS ACTIVIDADES DE ORDENACIÓN SOSTENIBLE
DE LA TIERRA DESARROLLADAS DURANTE EL FMAM-3 EN
APOYO DE LA CNUCLD**

(Informe del FMAM a la octava sesión de la Conferencia de las Partes en la Convención de las Naciones Unidas de Lucha contra la Desertificación, Madrid, España, del 3 al 14 de septiembre de 2007)

Índice

I.	Antecedentes	1
II.	Introducción	1
III.	Respuesta a las necesidades inmediatas de los países y del programa del FMAM	1
IV.	Aplicación de la estrategia relativa a la degradación de la tierra durante el FMAM-4 (2007-2010).....	11
V.	Actividades de seguimiento y evaluación del FMAM relacionadas con proyectos sobre degradación de la tierra	15
Anexo:	Cartera de proyectos en la esfera de la degradación de tierras aprobados durante el FMAM-3	16

I. ANTECEDENTES

1. El presente informe ha sido preparado por el Fondo para el Medio Ambiente Mundial (FMAM) para su consideración en la octava sesión de la Conferencia de las Partes en la Convención de las Naciones Unidas de Lucha contra la Desertificación (CNULD/CP8) que tendrá lugar en Madrid (España) del 3 al 14 de septiembre de 2007. Se trata del primero de los informes de este tipo que deberá preparar el FMAM de conformidad con el memorando de entendimiento entre la CNULD y el FMAM convenido por la Conferencia de las Partes y el Consejo del FMAM. En el informe se describen las actividades en apoyo de la Convención que ha llevado a cabo el FMAM desde que éste adoptara la esfera de actividad relativa a la degradación de tierras y el programa operacional sobre ordenación sostenible de la tierra. El informe complementa las notas informativas presentadas anteriormente a la Conferencia de las Partes.

2. También se señalan a la atención de las Partes otros materiales informativos del FMAM que se pondrán a disposición en la octava sesión de la Conferencia de las Partes. Esta información y otras publicaciones y documentos del FMAM también están disponibles en su sitio web (www.theGEF.org).

II. INTRODUCCIÓN

3. Con la adopción de la esfera de actividad relativa a la degradación de tierras por la Asamblea del FMAM en Beijing y la posterior aprobación del programa operacional sobre ordenación sostenible de la tierra por el Consejo del FMAM se estableció una estrategia directa dentro del FMAM para respaldar actividades orientadas a combatir la degradación de la tierra. El objetivo del programa operacional sobre ordenación sostenible de la tierra era “mitigar las causas y los efectos negativos de la degradación de la tierra sobre la estructura y la integridad funcional de los ecosistemas mediante prácticas de manejo sostenible de la tierra, como contribución para mejorar los medios de subsistencia y el bienestar económico de las personas. La asistencia del FMAM haría hincapié en el financiamiento de los costos incrementales acordados para acelerar las medidas propuestas por los países sobre manejo sostenible de la tierra con el fin de mantener, conservar y restablecer la estructura y la integridad funcional de los ecosistemas, reducir la emisión de dióxido de carbono y mejorar la captura de carbono o estabilizar el almacenamiento y la liberación de sedimentos en las masas de agua.” Desde que se aprobó este programa operacional se ha puesto en marcha un nutrido programa de actividades.

III. RESPUESTA A LAS NECESIDADES INMEDIATAS DE LOS PAÍSES Y DEL PROGRAMA DEL FMAM

4. Dado que la esfera de actividad del FMAM relativa a la degradación de tierras se estableció en parte como consecuencia de las dificultades que tenían los países para promover actividades del FMAM sobre degradación de la tierra en su relación con las demás esferas de actividad, la Secretaría adoptó medidas urgentes para ayudar a los países a acelerar aquellas actividades que les permitieran resolver los problemas inmediatos en esa esfera. También era necesario ayudar a los países a adoptar un enfoque integral con respecto a la ordenación de los recursos naturales a nivel nacional, a fin de dar a esta última un carácter más holístico y sacarla del ámbito sectorial. Muchos países habían comenzado a cumplir sus obligaciones en el marco de la CNULD, pero no tenían la capacidad necesaria para adoptar métodos de ordenación

sostenible de la tierra en sus estrategias generales de ordenación de los recursos. Para resolver estos problemas era necesario crear condiciones propicias para promover un diálogo multisectorial entre los usuarios de los recursos. Para atenuar estas inquietudes, era importante atender las siguientes prioridades inmediatas:

- (a) prestar asistencia a los países para que pudieran empezar a resolver los problemas de degradación de la tierra en forma oportuna mediante la rápida ejecución de los proyectos y un diálogo multisectorial entre los usuarios de los recursos naturales;
- (b) ayudar a los países a formular y establecer políticas, leyes e instituciones propicias que permitieran adoptar un enfoque integrado con respecto a la ordenación sostenible de la tierra a nivel nacional;
- (c) ayudar a los países a desarrollar su capacidad para adoptar y promover la ordenación sostenible de la tierra y cumplir sus obligaciones en el marco de la CNUCLD;
- (d) ayudar a los países a promover inversiones viables y a movilizar recursos para financiarlas.

En respuesta a las necesidades antes señaladas se han emprendido las siguientes actividades. En el anexo de este informe se incluyen los proyectos en la esfera de la degradación de tierras aprobados durante el período del FMAM-3 y el primer año del FMAM-4 (en curso).

Programa operacional sobre ordenación sostenible de la tierra

5. El programa operacional sobre ordenación sostenible de la tierra fue aprobado en mayo de 2003 y, a lo largo del período de la tercera reposición de los recursos del FMAM (2002-2006), sirvió de marco para actividades que podían recibir financiamiento incremental del FMAM para afrontar las causas fundamentales y los impactos negativos de la degradación de la tierra en la estabilidad y las funciones de los ecosistemas y los servicios que éstos prestan, así como en los medios de subsistencia y el bienestar económico de las personas, mediante la adopción de prácticas sostenibles de ordenación de la tierra. La elaboración y la adopción de este programa operacional por el Consejo del FMAM está en consonancia con lo dispuesto en el párrafo 3 de la decisión 6/COP.6 (ICCD/COP(6)/11/Add.1).

6. Este programa operacional se centra en tres sistemas de producción principales y las interacciones entre ellos -agricultura, silvicultura y producción ganadera- y contribuye a lograr plena y eficazmente el objetivo de la CNUCLD. Este objetivo se refiere específicamente a “la aplicación en las zonas afectadas de estrategias integradas a largo plazo que se centren simultáneamente en el aumento de la productividad de las tierras, la rehabilitación, la conservación y el aprovechamiento sostenible de los recursos de tierras y recursos hídricos, todo ello con miras a mejorar las condiciones de vida, especialmente a nivel comunitario” (Artículo 2.2 de la CNUCLD).

7. Para el FMAM-4 (2006-2010), el Consejo del FMAM ha acordado adoptar nuevas estrategias relativas a las esferas de actividad¹ en las que se identificarán claramente las prioridades estratégicas en que se centrarán las actividades durante ese período. Las prioridades estratégicas reemplazarán a los anteriores programas operacionales.

Informes nacionales y programas de acción nacionales

8. Al aprobar el programa operacional sobre ordenación sostenible de la tierra, el Consejo del FMAM reconoció de manera específica “que en el marco de los proyectos de creación de capacidad que se financiarán con cargo al programa operacional, los planes de acción nacionales, subregionales y regionales, y los informes nacionales elaborados se consideran como componentes” de dichos proyectos². Esta decisión del Consejo fue acogida favorablemente por la Conferencia de las Partes en el párrafo 11 de la decisión 6/COP.7 (ICCD/COP(7)/16/Add.1). Hasta la fecha, el FMAM ha respaldado la elaboración de informes nacionales a través de los siguientes proyectos:

Nombre del proyecto	OE/EE del FMAM	Monto suministrado por el FMAM (millones de US\$)	Cofinanciamiento (millones de US\$)
Apoyo para el fortalecimiento de la capacidad de los países africanos que son Partes en la CNUCLD para elaborar sus informes nacionales y perfiles nacionales	Banco Mundial/FIDA	1,05	0,9
Apoyo para el fortalecimiento de la capacidad para elaborar el tercer informe nacional al CRIC-5/CP-8 (países de Asia, América Latina y Europa central y oriental)	FIDA	0,69	0,51
Apoyo para el fortalecimiento de la capacidad para elaborar el tercer informe nacional al CRIC-5/CP-8 (países de Asia y el Pacífico)	PNUD	0,56	0,45

¹ *Estrategias de las esferas de actividad y programación estratégica para el FMAM-4* (GEF/C.31/10).

² Resumen conjunto del Presidente del FMAM y el Presidente del Consejo, Reunión del Consejo del FMAM, 14 al 16 de mayo de 2003, Decisión sobre el punto 7 del temario: *Programa operacional para la ordenación sostenible de la tierra*.

9. En 2002, la CNUCLD identificó 47 países que aún no habían completado sus programas de acción nacionales para combatir la desertificación, como se establece en el Artículo 9 de dicha Convención³. Todos ellos eran exclusivamente países menos adelantados (PMA) y pequeños Estados insulares en desarrollo (PEID) que carecían de capacidad general en materia ambiental y en otros sectores pertinentes y no estaban conscientes de la importancia de la Convención como instrumento de apoyo al desarrollo sostenible. El proyecto para fortalecer la capacidad e integrar la gestión sostenible de la tierra en las actividades generales de los países menos adelantados y los pequeños Estados insulares en desarrollo fue diseñado por el PNUD en estrecha colaboración con la Secretaría de la CNUCLD y la Secretaría del FMAM. Este proyecto global respalda la elaboración y culminación de los programas de acción nacionales en el contexto general del fortalecimiento de la capacidad para una ordenación sostenible de la tierra a través de subproyectos separados. El FMAM aportó US\$29 millones y movilizó US\$30,95 millones en cofinanciamiento de fuentes nacionales e internacionales para este programa.

Apoyo del FMAM a los programas de acción nacionales, regionales y subregionales

10. Todas las propuestas para abordar el problema de la degradación de la tierra en zonas áridas, semiáridas y subhúmedas en el marco de esa esfera de actividad del FMAM deben ajustarse a las prioridades nacionales o regionales establecidas en los programas de acción nacionales, subregionales o regionales, o en otros planes nacionales relativos a la desertificación y la deforestación. Muchos de estos programas de acción están vinculados institucionalmente con las entidades ambientales de los gobiernos nacionales, han quedado aislados y no cuentan con suficiente financiamiento. Por lo tanto, el FMAM estima que es muy importante incorporar las prioridades señaladas en los programas de acción nacionales en los correspondientes marcos de política y planificación sectorial de los países, y promueve su armonización para evitar nuevos conflictos relacionados con el uso de la tierra.

11. Durante el FMAM-3 las intervenciones en la esfera de la degradación de tierras se concentraron en el desarrollo selectivo de la capacidad y la aplicación de prácticas innovadoras y autóctonas de ordenación sostenible de la tierra. Estas prioridades dieron por resultado una variada cartera de propuestas novedosas para probar, por ejemplo, alianzas programáticas o mecanismos de financiamiento en condiciones de mercado (por ejemplo, pago por servicios ambientales prestados). Aparte de sus aspectos técnicos, las propuestas se evaluaron para determinar su adecuación a las prioridades señaladas en los programas de acción nacionales, regionales y subregionales, según correspondiera. De un análisis de la cartera del FMAM-3 se derivó la recomendación para el FMAM-4 de reducir el alcance de las intervenciones utilizando los resultados de la Evaluación del milenio sobre los ecosistemas, en particular el informe de síntesis sobre desertificación.

³ Catorce países africanos; 7 de Asia; 13 países insulares del Pacífico y 13 de América Latina y el Caribe.

B - Apoyo del FMAM para proyectos y programas en la esfera de la degradación de tierras impulsados por los países

14. El FMAM estableció las siguientes dos prioridades estratégicas para la ordenación sostenible de la tierra durante el período del FMAM-3:
- (a) Inicialmente, las actividades de fortalecimiento de la capacidad a nivel local, nacional y regional se concentrarían en actividades impulsadas por los países y dirigidas a crear las condiciones propicias (es decir, introducción de reformas normativas y de políticas) y a establecer la capacidad institucional necesaria para promover la ordenación sostenible de la tierra.
 - (b) Las intervenciones sobre el terreno para abordar la degradación de la tierra a nivel comunitario incluirían una serie de intervenciones para mejorar los medios de subsistencia y el bienestar económico de la población local y preservar o restablecer la estabilidad y las funciones de los ecosistemas, así como los servicios que prestan, mediante una ordenación sostenible de la tierra. Estas intervenciones incluirían proyectos experimentales o de demostración sobre agricultura sostenible, ordenación sostenible de pastizales y praderas, y ordenación de bosques y zonas boscosas.
15. En la tercera reposición de los recursos del FMAM se convino en programar recursos por un total de US\$500 millones para financiar actividades de prevención y control de la degradación de la tierra: se programaron US\$250 millones como fondos nuevos y adicionales para la esfera de la degradación de tierras (desertificación y deforestación) y otros US\$250 millones para actividades sobre degradación de tierras dentro de los niveles de referencia convenidos para las otras esferas de actividad del FMAM.
16. En el período del FMAM-3 se aprobaron en total 39 proyectos en la esfera de degradación de tierras: 26 proyectos regulares y 13 de tamaño mediano (en el anexo 1 se presenta un cuadro con todos los proyectos aprobados). El Consejo del FMAM (en el caso de los proyectos regulares) y el Funcionario Ejecutivo Principal (en el caso de los proyectos de tamaño mediano) aprobaron un total de US\$241,2 millones para sufragar costos incrementales. Los fondos proporcionados por el FMAM permitieron movilizar un total de US\$1.081,15 millones de fuentes nacionales e internacionales. Por lo tanto, con el apoyo del FMAM, en los últimos cuatro años se invirtieron en todo el mundo más de US\$1.300 millones en proyectos de ordenación sostenible de la tierra.

Distribución regional de los fondos del FMAM-3 en la esfera de la degradación de tierras

17. En el Cuadro 1 se presenta un panorama del financiamiento para la esfera de degradación de tierras durante el período del FMAM-3 por región geográfica. El 43% de dicho financiamiento se destinó a África al sur del Sahara. Las regiones de América Latina y el Caribe, y Europa oriental y Asia central recibieron aproximadamente el 20% de los fondos cada una, en tanto que Asia recibió el 7%. No se financiaron propuestas para la región del Mediterráneo ni Oriente Medio.

Cuadro 1: Financiamiento para la esfera de la degradación de tierras por región geográfica durante el FMAM-3

Región geográfica	Monto total suministrado por el FMAM	Total de cofinanciamiento
África	104,	527,4
Asia	16,7	25,0
Europa oriental y Asia central	35,55	256,8
América Latina y el Caribe	40,04	170,09
Alcance mundial	44,15	43,1
Total	240,44	1.022,39

Figure 2: LD FA GEF-3 Funding by Region

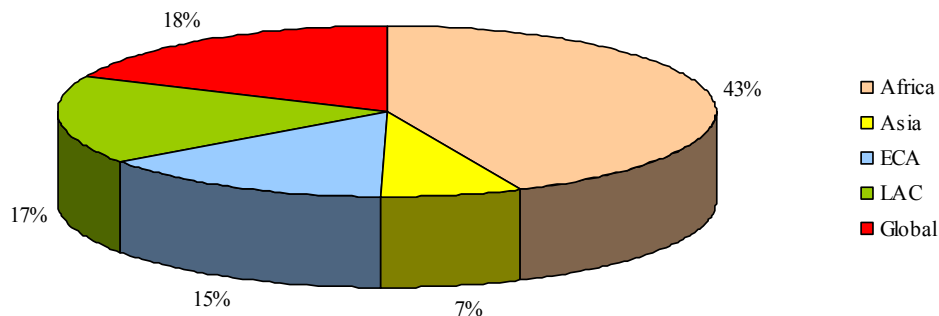


Gráfico 2: Financiamiento para la esfera de la degradación de tierras durante el FMAM-3, por región

África
 Asia
 Europa oriental y Asia central
 América Latina y el Caribe
 Alcance mundial

18. En el gráfico 3 se muestra la distribución geográfica por región del total de inversiones (con participación del FMAM) en proyectos de ordenación sostenible de la tierra. Los proyectos de las regiones de Europa oriental y Asia central, África, y América Latina y el Caribe muestran la mejor proporción de financiamiento del FMAM en relación con el cofinanciamiento movilizado, a saber, 1:7.2; 1:5.1 y 1: 4.2. África al sur del Sahara atrajo el mayor volumen de cofinanciamiento.

**Figure 3: LD FA GEF-3 - Total Project Funding by Region
(in US\$ million)**

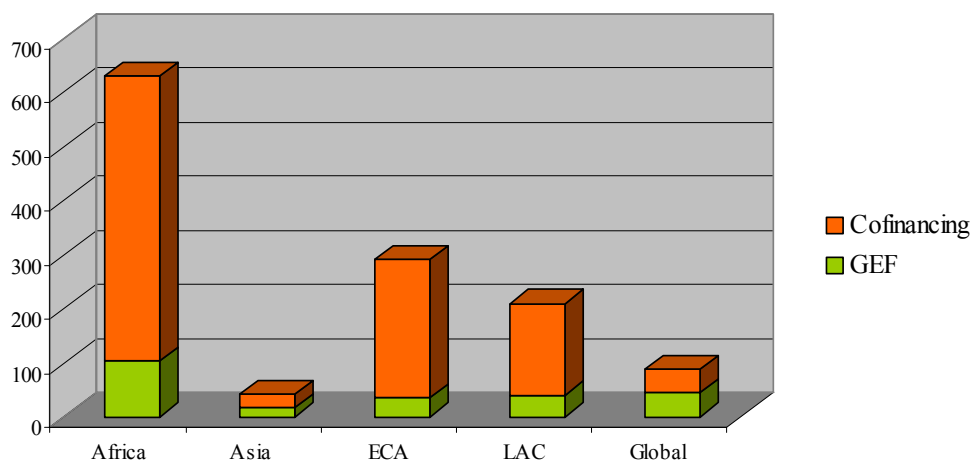


Gráfico 3: Total del financiamiento de proyectos en la esfera de la degradación de tierras durante el FMAM-3, por región (en millones de US\$)

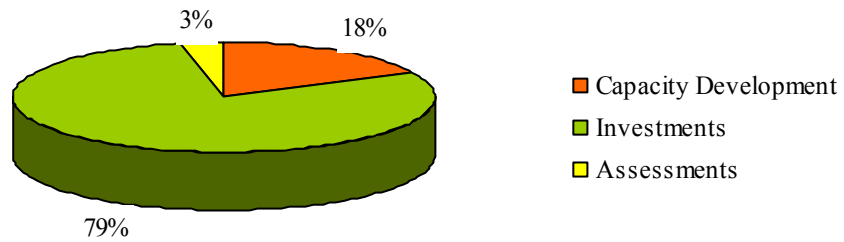
África
Asia
Europa oriental y Asia central
América Latina y el Caribe
Alcance mundial

Cofinanciamiento
FMAM

19. Si bien la distribución del financiamiento correspondiente al FMAM-3 es consecuente con el énfasis a nivel regional que pone la CNUCLD en aquellos “países afectados por sequía grave o desertificación, en particular en África”, a partir del FMAM-4 se harán esfuerzos para promover la participación de los países afectados que aún no han solicitado apoyo al FMAM.

Distribución del financiamiento del FMAM por temas

Distribution of GEF-3 Funding by Intervention Type



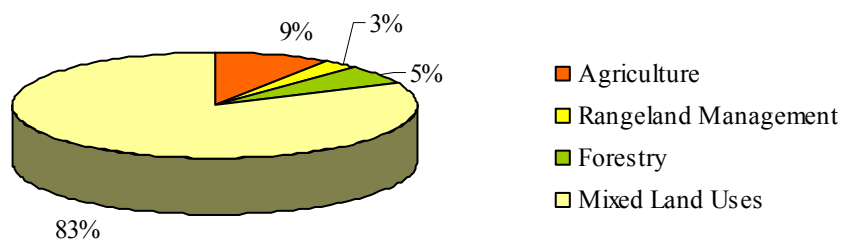
Distribución del financiamiento correspondiente al FMAM-3 por tipo de intervención

Desarrollo de la capacidad

Inversiones

Evaluaciones

Distribution of GEF-3 Funding by Land Use Type



Distribución del financiamiento correspondiente al FMAM-3 por tipo de uso de la tierra

Agricultura


Ordenación de tierras de pastoreo

Silvicultura

Diversos usos

Distribución del financiamiento del FMAM entre sus organismos y entidades de ejecución

Allocation of GEF-3 Funds by Agency



Asignación de los fondos correspondientes al FMAM-3 por organismo

BID
BAfD
PNUD/PNUMA/FAO
PNUD/FIDA
PNUMA/FAO
PNUD/PNUMA/Banco Mundial
FIDA
PNUMA
PNUD
Banco Mundial
BAsD

Millones de US\$

Programa de alianzas con países para la ordenación sostenible de la tierra

20. La adopción de la esfera de actividad relativa a la degradación de tierras ha ofrecido al FMAM una nueva oportunidad para demostrar la ordenación integrada de la tierra y los recursos hídricos a nivel nacional, ya que ésta sólo se puede lograr mediante la adopción de un enfoque holístico en que los diferentes usuarios de los recursos se ponen de acuerdo en un conjunto de objetivos comunes que permitan mantener la integridad ecológica del recurso básico, la tierra.

Hay varias razones poderosas por las que las alianzas con los países ofrecen las mejores posibilidades de lograr una ordenación sostenible de la tierra. En primer lugar, la ordenación sostenible de la tierra exige aplicar una estrategia coordinada a un plazo más largo que el que suelen tener los proyectos convencionales, que se llevan a cabo en ciclos de tres a cinco años. Esta exigencia sobrepasa la capacidad de las organizaciones e instituciones tanto nacionales como internacionales. En segundo lugar, para ejecutar un programa a tan largo plazo habría que contar con cuantiosos recursos comprometidos desde un principio y en forma previsible. Tal nivel de compromiso sobrepasaría la capacidad de cualquier país o asociado en el desarrollo. En tercer lugar, dado que muchos de los asociados del FMAM que son países en desarrollo se encuentran en distintas etapas de dicho proceso, la disponibilidad de tal volumen de recursos de manera previsible permitiría a cada país diseñar y llevar a cabo un programa de ordenación sostenible de la tierra adaptado a sus propias necesidades y capacidad sin verse obligados a adaptarse al calendario de los demás, situación que en el pasado ha contribuido al fracaso de algunos proyectos.

21. En el FMAM-3 se reservaron y aprobaron US\$50 millones para programas de alianzas con países de Asia central (Kirguistán, Kazajistán, Uzbekistán, Turkmenistán y Tayikistán), Burkina Faso, Namibia y Cuba.

El desafío de la ordenación forestal sostenible en la esfera de actividades del FMAM relativa a la degradación de tierras

22. El crecimiento exponencial de la población en muchos países en desarrollo -con las consiguientes presiones sin precedentes sobre los recursos forestales como resultado de la intrusión en los bosques para producir alimentos y obtener leña para cocinar y madera para construir viviendas- y el aumento de la recolección de plantas forestales para uso medicinal han convertido la degradación forestal y la deforestación de zonas áridas, semiáridas, subhúmedas y húmedas en la principal causa de la degradación de la tierra. Desde la aprobación de la esfera de actividad relativa a la degradación de tierras, 12 de un total de 25 proyectos, con un aporte total del FMAM de US\$86,2 millones y cofinanciamiento por un total de US\$535,31 millones, se han concentrado en la ordenación forestal sostenible o han incluido componentes en esta materia. Además, la mayoría de los países que se incluirán en el proyecto sobre PMA y PEID que llevará a cabo el PNUD se encuentran en zonas húmedas, y la ordenación forestal sostenible formará parte importante de las actividades de ordenación sostenible de la tierra. Los proyectos están distribuidos uniformemente en países de Asia, África y América Latina y el Caribe: Kazajistán, Brasil, China, Venezuela, Nicaragua, Namibia, Indonesia, República Dominicana, repúblicas de Asia central, Burundi, Etiopía y Kenya.

IV. APLICACIÓN DE LA ESTRATEGIA RELATIVA A LA DEGRADACIÓN DE LA TIERRA DURANTE EL FMAM-4 (2007-2010)

23. Para la cuarta reposición de los recursos del FMAM se han asignado US\$300 millones a la esfera de la degradación de tierras. Para asegurar un amplio proceso consultivo que permitiera establecer prioridades para el uso de estos recursos, la Funcionaria Ejecutiva Principal del FMAM estableció un Grupo asesor técnico (GAT) que contó con el apoyo de un Grupo de asesoramiento estratégico como grupo de coordinación general para los GAT de todas las esferas de actividad. El GAT para la esfera de la degradación de tierras estaba integrado por tres expertos externos seleccionados entre los candidatos presentados por los miembros del Consejo,

un representante de la Secretaría de la CNUCLD, un miembro del Grupo Asesor Científico y Tecnológico (STAP) y un miembro de la Secretaría del FMAM que actuó como secretario técnico y encargado de la convocatoria del GAT.

24. El resultado de este esfuerzo en colaboración ha sido una estrategia para la esfera de la degradación de tierras⁴ que se concentra en dos objetivos estratégicos orientados a crear un entorno institucional y de políticas propicio para la prevención y el control de la degradación de la tierra y la adopción de medidas eficaces sobre el terreno.

Primer objetivo estratégico:

Crear condiciones propicias que permitan incorporar la ordenación sostenible de la tierra en las políticas y prácticas relativas al desarrollo a nivel regional, nacional y local.

Segundo objetivo estratégico:

Aumentar las inversiones en proyectos de ordenación sostenible de la tierra que sean beneficiosos tanto para el medio ambiente mundial como para los medios de subsistencia a nivel local.

25. Como parte de las áreas prioritarias del FMAM-4 se abordarán las tres principales causas directas de la degradación de los ecosistemas terrestres identificadas en la Evaluación del milenio sobre los ecosistemas, a saber, los cambios del uso de la tierra, el consumo de recursos naturales y el cambio climático. En todas las propuestas de proyectos se incorporará el efecto del cambio climático como parte integral de las medidas de ordenación sostenible de la tierra.

26. Las inversiones del FMAM en esta esfera de actividad comprenderán 1) proyectos y programas dirigidos a zonas agroecológicas de importancia crítica y 2) enfoques innovadores en materia de ordenación sostenible de la tierra que sirvan de base al FMAM para determinar las prioridades con posterioridad al FMAM-4.

27. Como el financiamiento en el marco del FMAM-4 es limitado, en la estrategia para la esfera de la degradación de tierras se señalan solamente tres programas estratégicos:

Primer programa estratégico: Promover la ordenación sostenible de la agricultura y de los pastizales

28. Este programa tendrá tres elementos:

- (a) *Ordenación de las tierras secas en zonas de intensa competencia por la tierra:* este elemento del programa se concentrará en las zonas ecológicas áridas y semiáridas con ecosistemas muy amenazados, donde los pastores, agricultores y otros usuarios de los recursos enfrentan cada vez más competencia por la tierra. En estas regiones, la mayor limitación es la baja productividad primaria, que a su vez conduce a la sobreexplotación o a la subutilización y abandono de la tierra. Las condiciones para desarrollar actividades de ordenación sostenible de la tierra varían de un país a otro, y a menudo las instituciones tienen dificultades para abordar en forma integral cuestiones de carácter multisectorial. En estas zonas existen ecosistemas muy

⁴ Estrategias de las esferas de actividad y programación estratégica para el FMAM-4 (GEF/C.31/10).

amenazados y degradados que requerirán inversiones en mayor escala y con objetivos específicos en el ámbito de la ordenación sostenible de la tierra. Las regiones que revisten prioridad para este elemento del programa son el norte de África y la región del Sahel, las tierras secas de Asia (con inclusión de Irán y Mongolia), y Oriente Medio.

- (b) *Gestión de los diversos usos de la tierra en zonas semiáridas y subhúmedas expuestas a erosión grave y a la pérdida de la fertilidad del suelo:* este elemento del programa se concentrará en la protección de ecosistemas de pastizales, “sabana” y “cerrado” que encierran una gran diversidad biológica y dan sustento a muchos pequeños agricultores con recursos limitados. Algunos problemas fundamentales en estas zonas son la gran fragmentación del uso de la tierra y de la propiedad del paisaje debido a la alta densidad demográfica. Las condiciones para desarrollar actividades de ordenación sostenible de la tierra suelen ser deficientes pero varían considerablemente de un país a otro; algunos cuentan con la capacidad institucional y profesional necesaria para desarrollar actividades multisectoriales que incluyen elementos del paisaje tales como el agua, el suelo, los pastizales, la flora y fauna silvestres y las zonas boscosas, pero muchos otros no tienen esta capacidad. Las regiones que revisten prioridad para este elemento del programa son las zonas semihúmedas de África (zonas sahelio-sudanesa y sudanesa) y las praderas arboladas de América Central y Sudamérica.
- (c) *Ordenación sostenible de los ecosistemas montañosos:* este elemento del programa se concentrará en la protección de los ecosistemas y paisajes montañosos de importancia socioeconómica y ambiental. Entre las cuestiones de interés cabe mencionar la protección de los recursos hídricos, la prevención de la erosión del suelo, la ordenación integrada de la tierra y las cuencas hidrográficas, y la estabilización de los sistemas forestales, de cultivo y pastoreo. Los aspectos relacionados con la biodiversidad, la adaptación al cambio climático y la protección de masas de agua internacionales se deberían abordar de manera integral. Las regiones que revisten prioridad son las laderas y tierras altas de África oriental y nororiental, la Cordillera de los Andes, el Cáucaso y los Hindu Kush-Himalayas.

Segundo programa estratégico: Promover la ordenación forestal sostenible en los paisajes productivos

29. Este programa promoverá la adopción del concepto de paisaje para la ordenación de las zonas forestales y de las márgenes de los bosques húmedos, y la reducción de la fragmentación de los bosques. Durante el FMAM-4, se suministrará apoyo para a) consolidar el entorno institucional y de políticas adecuadas a nivel nacional para gestionar los recursos forestales y las zonas boscosas en el paisaje productivo general; b) definir estrategias tendientes a evitar la degradación de las zonas boscosas, las márgenes de los bosques, y una mayor fragmentación de éstos debido principalmente a la ampliación de las actividades de cultivo y pastoreo y a la extracción insostenible de leña, y c) aplicar en el paisaje general prácticas de ordenación forestal sostenible de comprobada eficacia con el propósito de restablecer la integridad de los ecosistemas forestales. Se dará prioridad a los ecosistemas de sabana/cerrado y *miombo*, a los fragmentos de bosques y a las márgenes de los bosques húmedos. En este programa también se

pueden incluir aspectos relacionados con el cambio climático y la biodiversidad en los ecosistemas forestales y boscosos. Las regiones que revisten prioridad son las márgenes y zonas de amortiguamiento de las cuencas de los ríos Congo y Amazonas, los bosques secos y montanos de Asia sudoriental y América Central, y la región del Chaco en América del Sur.

Tercer programa estratégico: Invertir en conceptos innovadores para la ordenación sostenible de la tierra

30. En este programa la atención se centrará en generar conocimientos científicos y técnicos sobre nuevos asuntos que comienzan a plantearse. Lo que se persigue es facilitar los futuros análisis estratégicos para el FMAM-5 y mejorar las operaciones del FMAM en la esfera de la degradación de tierras. Se han identificado los siguientes temas principales:

- (a) Tipos de sistemas de incentivos o regímenes tributarios para recuperar y volver a invertir la renta que produce la tierra y promover la ordenación sostenible de este recurso;
- (b) Evaluar las pruebas que comienzan a obtenerse sobre los vínculos entre la seguridad de la tenencia de la tierra y la ordenación sostenible de éste y otros recursos naturales;
- (c) El uso de la tierra, el cambio de uso de la tierra y la silvicultura como medios para proteger las reservas de carbono y evitar emisiones de gases de efecto invernadero (tema común a las esferas de la biodiversidad, el cambio climático y la degradación de tierras), y
- (d) Elaboración de salvaguardias y normas de certificación voluntaria para la producción sostenible de biomasa (tema común a las esferas de la biodiversidad, el cambio climático y la degradación de tierras).

31. Se adoptarán enfoques programáticos para las regiones de África al sur del Sahara, Norte de África, Oriente Medio, América Latina y el Caribe, y Asia. También habrá un programa de alcance mundial para la ordenación forestal sostenible que complementará los programas regionales.

V. ACTIVIDADES DE SEGUIMIENTO Y EVALUACIÓN DEL FMAM RELACIONADAS CON PROYECTOS SOBRE DEGRADACIÓN DE LA TIERRA

32. En su reunión de junio de 2007, el Consejo analizó un concepto general para la adopción de un marco de gestión basada en los resultados para el FMAM. En un documento del Consejo⁵ se describen brevemente los elementos conceptuales y metodológicos básicos para determinar la manera en que el FMAM, en cuanto institución, tiene previsto medir los progresos hacia el logro de los resultados y las correspondientes actividades de seguimiento que la Secretaría llevará a cabo en colaboración con los organismos del FMAM.

33. El marco de gestión basada en los resultados del FMAM se aplicará en el FMAM-4, y en él se incorporarán actividades de seguimiento y presentación de informes en tres niveles: institucional (organización); programático (esfera de actividad) y proyectos. El marco está basado en la programación estratégica para las estrategias de las esferas de actividad del FMAM-4 y sus correspondientes indicadores, y estará estrechamente relacionado con el nuevo ciclo de los proyectos aprobado por el Consejo⁶.

34. Uno de los temas básicos en la elaboración de un marco basado en los resultados dentro del FMAM es conseguir que la institución pase de una cultura de “aprobaciones” a una cultura “orientada a los resultados”. Lo que se intenta con ello es abandonar el enfoque basado en planes detallados en la formulación y diseño de los proyectos y aplicar, en cambio, un planteamiento adaptable, basado en los resultados, que se concentre en los efectos directos y los impactos de los proyectos durante su ejecución.

35. Entre los componentes clave del marco de gestión basada en los resultados se incluirán instrumentos tanto de planificación como de presentación de informes. La elaboración de programas estratégicos en el marco del FMAM-4 en los que se indiquen claramente los resultados previstos y los indicadores para cada una de las esferas de actividad constituye un instrumento importante de planificación que permite al FMAM centrarse en el logro de resultados claros que contribuyan a su impacto global. El segundo componente del marco es una presentación de informes relacionada con la ejecución. En este contexto se están examinando varios instrumentos.

36. En lo que respecta a la mejora de las actividades de seguimiento y evaluación a nivel de los proyectos, los programas y la cartera en la esfera de la degradación de tierras, el proyecto de tamaño mediano orientado a aumentar el impacto de la ordenación sostenible de la tierra revestirá importancia estratégica, ya que en él se establecerá un sistema de indicadores para las intervenciones relativas a la ordenación sostenible de la tierra. El taller de iniciación sobre este proyecto se llevó a cabo en julio de 2007.

37. Durante el ejercicio de 2008 la Oficina de Evaluación del FMAM realizará el cuarto estudio sobre los resultados globales del FMAM (ERG-4), en el que se incluirá una evaluación de la esfera de la degradación de tierras.

⁵ Marco de gestión basada en los resultados (GEF/C.31/11).

⁶ *Ciclo de proyectos del FMAM* (GEF/C.31/7).

ANEXO: CARTERA DE PROYECTOS EN LA ESFERA DE LA DEGRADACIÓN DE TIERRAS APROBADOS DURANTE EL FMAM-3

N°	Organismo	Tipo de proyecto	Región	País	Nombre del proyecto	Total de fondos suministrados por el FMAM (incl. SFPP-B y cuotas)	Co-financiamiento (millones de US\$)	Fecha de aprobación por el Consejo	Fecha de ratificación por el Funcionario Ejecutivo Principal	Proporción del financiamiento del FMAM en relación con el cofinanciamiento movilizado 1:	Objetivo del proyecto
1	Banco Mundial	Proyecto regular	África	Nigeria	Segundo programa nacional de desarrollo de las llanuras aluviales	11.24	44.32	Jul.'04	Ene.'06	4.3	Aumentar la productividad en las llanuras fluviales (<i>fadama</i>) y mejorar los sistemas de subsistencia que sustentan estas zonas mediante el uso sostenible de la tierra y la ordenación sostenible de los recursos hídricos.
2	Banco Mundial	Proyecto regular	África	Burundi	Proyecto sobre rehabilitación de la agricultura y gestión sostenible de la tierra	5.79	37	May.'04	Jul.'04	6.92	Reducir la pobreza y aumentar la seguridad alimentaria mediante la reactivación del sector agrícola y el fortalecimiento de la base de recursos naturales de su sistema de producción

N°	Organismo	Tipo de proyecto	Región	País	Nombre del proyecto	Total de fondos suministrados por el FMAM (incl. SFPP-B y cuotas)	Co-financiamiento (millones de US\$)	Fecha de aprobación por el Consejo	Fecha de ratificación por el Funcionario Ejecutivo Principal	Proporción del financiamiento del FMAM en relación con el cofinanciamiento movilizado 1:	Objetivo del proyecto
3	PNUD	Proyecto regular	Alcance mundial	Alcance mundial	Proyecto para fortalecer la capacidad e integrar la gestión sostenible de la tierra en las actividades generales de los países menos adelantados y los pequeños Estados insulares en desarrollo	32,77	30,95	May. '04	Ago.'04	1,06	Desarrollar la capacidad e integrar la ordenación sostenible de la tierra para mitigar eficazmente su degradación en los PMA y PEID
4	Banco Mundial	Proyecto regular	América Latina y el Caribe	Brasil	Restauración de los ecosistemas en los bosques ribereños de São Paulo	7,68	11,87	Jul.'04	Abr.'05	1,68	Promover el desarrollo de instrumentos, mecanismos y métodos adecuados para cada región del estado de São Paulo a fin de facilitar y alentar en el futuro la restauración en gran escala de los bosques ribereños
5	PNUMA	Proyecto regular	Alcance mundial	Alcance mundial	Evaluación de la degradación de tierras en zonas secas (LADA)	8,1	9,06	Nov.'04	Dic.'05	1,3	Desarrollar y aplicar estrategias, instrumentos y métodos para evaluar y cuantificar la naturaleza, magnitud y

Nº	Organismo	Tipo de proyecto	Región	País	Nombre del proyecto	Total de fondos suministrados por el FMAM (incl. SFPP-B y cuotas)	Co-financiamiento (millones de US\$)	Fecha de aprobación por el Consejo	Fecha de ratificación por el Funcionario Ejecutivo Principal	Proporción del financiamiento del FMAM en relación con el cofinanciamiento movilizado 1:	Objetivo del proyecto
											gravedad de la degradación de la tierra y la capacidad de adaptación de los ecosistemas de tierras secas en diversas escalas temporales y espaciales
6	FIDA	Proyecto regular	América Latina y el Caribe	Brasil	Proyecto de ordenación sostenible de la tierra en la región semiárida (<i>Sertão</i>)	6,81	9,23	Nov'.04	Nov'.05	1,48	Incorporar un enfoque multisectorial en las actividades productivas y de reducción de la pobreza respaldadas por el sector público y dirigidas a las familias pobres de las zonas rurales; ello, en consonancia con las prioridades de Brasil en materia de ordenación sostenible de los recursos naturales

N°	Organismo	Tipo de proyecto	Región	País	Nombre del proyecto	Total de fondos suministrados por el FMAM (incl. SFPP-B y cuotas)	Co-financiamiento (millones de US\$)	Fecha de aprobación por el Consejo	Fecha de ratificación por el Funcionario Ejecutivo Principal	Proporción del financiamiento del FMAM en relación con el cofinanciamiento movilizado 1:	Objetivo del proyecto
7	Banco Mundial	Proyecto regular	Europa oriental y Asia central	Kazajstán	Proyecto de protección forestal y reforestación	5,45	58,8	Jun.'05	Oct.'05	11,76	Aprovechar los servicios ambientales y económicos a través del uso más sostenible de los bosques y de los pastizales conexos, el aumento de su productividad y la mejora de su conservación, prestando atención especial al bosque de pinos nororiental y a las arboledas meridionales de <i>Haloxylon ammodendron</i>
8	Banco Mundial	Proyecto regular	África	Guinea	Ordenación de la tierra a nivel comunitario	8,0	34,4	Jun.'05	May.'06	4,91	Ayudar a reducir la pobreza en las zonas rurales mediante el fortalecimiento de la capacidad a nivel de las comunidades rurales de desarrollo.

N°	Organismo	Tipo de proyecto	Región	País	Nombre del proyecto	Total de fondos suministrados por el FMAM (incl. SFPP-B y cuotas)	Co-financiamiento (millones de US\$)	Fecha de aprobación por el Consejo	Fecha de ratificación por el Funcionario Ejecutivo Principal	Proporción del financiamiento del FMAM en relación con el cofinanciamiento movilizado 1:	Objetivo del proyecto
9	Banco Mundial	Proyecto regular	Asia	Bhután	Mecanismos e incentivos multisectoriales para la ordenación sostenible de la tierra	8,68	8,23	Sep.'05	Nov. '05	1,2	Promover mecanismos innovadores para mejorar las prácticas de ordenación sostenible de la tierra que producen beneficios ambientales a nivel local, regional y mundial.
10	PNUD	Proyecto regular	África	Niger	Ordenación sostenible en forma conjunta de los recursos naturales del complejo Air-Tenere	4,61	5,24	Sep.'05	Jun.'06	1	Combatir la degradación de la tierra y conservar los ecosistemas saharianos del norte de Níger mediante la integración de los procesos de desarrollo local y descentralización
11	PNUD	Proyecto regular	América Latina y el Caribe	Nicaragua	Ordenación sostenible de la tierra en zonas degradadas expuestas a la sequía	3,64	17,49	Sep.'05	Nov.'05	5,3	Crear mecanismos de gestión propicios, condiciones financieras adecuadas y la base de

Nº	Organismo	Tipo de proyecto	Región	País	Nombre del proyecto	Total de fondos suministrados por el FMAM (incl. SFPP-B y cuotas)	Co-financiamiento (millones de US\$)	Fecha de aprobación por el Consejo	Fecha de ratificación por el Funcionario Ejecutivo Principal	Proporción del financiamiento del FMAM en relación con el cofinanciamiento movilizado 1:	Objetivo del proyecto
											conocimientos necesaria para la adopción generalizada y definitiva de prácticas de ordenación sostenible de la tierra en las zonas rurales secas de Nicaragua.
12	PNUD	Proyecto regular	América Latina y el Caribe	República Dominicana	Reducción de la degradación de la tierra en la cuenca alta de Sabana Yegua	4,98	25,46	Abr.'05	Sep.'05	6	Facilitar la ordenación sostenible de la tierra en la cuenca alta de Sabana Yegua mediante la creación de políticas, prácticas e incentivos para desarrollar actividades financieras y ambientalmente racionales que estén en armonía con los usos recomendados de la tierra y las condiciones bioclimáticas del ecosistema.

N°	Organismo	Tipo de proyecto	Región	País	Nombre del proyecto	Total de fondos suministrados por el FMAM (incl. SFPP-B y cuotas)	Co-financiamiento (millones de US\$)	Fecha de aprobación por el Consejo	Fecha de ratificación por el Funcionario Ejecutivo Principal	Proporción del financiamiento del FMAM en relación con el cofinanciamiento movilizado 1:	Objetivo del proyecto
13	PNUD/ Banco Mundial/ PNUMA	Proyecto regular	África	Namibia	Programa de alianzas con países	11,17	51,99	Nov.'05	Tres proyectos en proceso de examen	5,7	Eliminar los obstáculos para llevar a cabo las intervenciones y movilizar progresivamente financiamiento para inversiones en ordenación sostenible de la tierra del gobierno de Namibia, los donantes y las comunidades, a fin de aplicar en mayor escala modelos de ordenación que se consideren prometedores.
14	PNUD/ FAO/ PNUMA	Proyecto regular	América Latina y el Caribe	Cuba	Apoyo a la ejecución del Programa nacional de lucha contra la desertificación y la sequía - Programa de alianzas con países	10,9	79,44	Nov.'05	Se ratificarán/aprobarán proyectos por separado	8	Suministrar apoyo para la integración de los principios de ordenación sostenible de la tierra en los sistemas de planificación a nivel nacional, regional y local, y para el fortalecimiento de la capacidad,

N°	Organismo	Tipo de proyecto	Región	País	Nombre del proyecto	Total de fondos suministrados por el FMAM (incl. SFPP-B y cuotas)	Co-financiamiento (millones de US\$)	Fecha de aprobación por el Consejo	Fecha de ratificación por el Funcionario Ejecutivo Principal	Proporción del financiamiento del FMAM en relación con el cofinanciamiento movilizado 1:	Objetivo del proyecto
											y llevar a cabo intervenciones en lugares específicos para demostrar prácticas de prevención de la degradación de la tierra y de conservación y rehabilitación de la integridad de los ecosistemas.
15	PNUMA/FAO	Proyecto regular	África	Alcance regional (Gambia, Guinea, Guinea-Bissau, Malí, Mauritania, Níger, Senegal, Sierra Leona)	Ordenación integrada de los recursos naturales de las tierras altas de Fouta Djallon (el primero de dos tramos)	12,6	33,00	Nov.'05		4	Conservar y utilizar de manera sostenible la cuenca hidrográfica internacional y la diversidad biológica de las tierras altas de Fouta Djallon.
16	WB	Proyecto regular	África	Camerún	Promoción de la ordenación sostenible de la tierra, la agricultura y el pastoreo en el marco del proyecto de apoyo al Programa nacional de desarrollo comunitario	6,92	92	Nov.'05	Abr.'06	10	Reducir la pobreza y promover el desarrollo sostenible en las zonas rurales de Camerún mediante la consolidación del buen gobierno a nivel

N°	Organismo	Tipo de proyecto	Región	País	Nombre del proyecto	Total de fondos suministrados por el FMAM (incl. SFPP-B y cuotas)	Co-financiamiento (millones de US\$)	Fecha de aprobación por el Consejo	Fecha de ratificación por el Funcionario Ejecutivo Principal	Proporción del financiamiento del FMAM en relación con el cofinanciamiento movilizado 1:	Objetivo del proyecto
											local y la potenciación de las comunidades rurales, incluidos los grupos marginados.
17	Banco Mundial	Proyecto regular	África	Kenya	Productividad agrícola y gestión sostenible de la tierra	11,28	72,8	Nov.'05		7	Promover el uso sostenible de los recursos naturales con miras a aumentar la productividad y los ingresos de los agricultores de las zonas rurales de Kenya
18	PNUD	Proyecto regular	América Latina y el Caribe	Argentina	Manejo sustentable de ecosistemas áridos y semiáridos para el control de la desertificación en la Patagonia	6,03	26,6	Feb.'06	Abr.'07	2,7	Controlar la desertificación en la Patagonia mediante la adopción de prácticas de ordenación sostenible del uso de la tierra, a fin de restablecer plenamente la integridad, estabilidad y funciones de los ecosistemas en el contexto del desarrollo sostenible de esa

N°	Organismo	Tipo de proyecto	Región	País	Nombre del proyecto	Total de fondos suministrados por el FMAM (incl. SFPP-B y cuotas)	Co-financiamiento (millones de US\$)	Fecha de aprobación por el Consejo	Fecha de ratificación por el Funcionario Ejecutivo Principal	Proporción del financiamiento del FMAM en relación con el cofinanciamiento movilizado 1:	Objetivo del proyecto
											región.
19	PNUD	Proyecto regular	Asia	Pakistán	Ordenación sostenible de la tierra para combatir la desertificación (Fase 1)	2,55	9,20	Jun.'06	En proceso de examen	3,6	Combatir la desertificación y la deforestación en Pakistán mediante el fortalecimiento de la capacidad institucional y la creación de condiciones propicias para una ordenación sostenible del uso de la tierra, e intervenciones integradas y sostenibles de ordenación del uso de la tierra, con el propósito de restaurar los ecosistemas degradados.

N°	Organismo	Tipo de proyecto	Región	País	Nombre del proyecto	Total de fondos suministrados por el FMAM (incl. SFPP-B y cuotas)	Co-financiamiento (millones de US\$)	Fecha de aprobación por el Consejo	Fecha de ratificación por el Funcionario Ejecutivo Principal	Proporción del financiamiento del FMAM en relación con el cofinanciamiento movilizado 1:	Objetivo del proyecto
20	WB	Proyecto regular	África	Mauritania	Ordenación de cuencas hidrográficas a nivel comunitario	6,92	58,60	Feb.'06	Mayo'06	8,5	Introducir prácticas de ordenación sostenible de la tierra a nivel local y regional (comunas) con el objeto de limitar la degradación de la tierra y la desertificación y salvaguardar las funciones de ecosistemas de importancia crítica.
21	BAsD	Proyecto regular	ECA	Alcance regional (Kazajstán, Kirguistán, Tayikistán, Turkmenistán, Uzbekistán)	Iniciativa de los países de Asia central relativa al establecimiento de una asociación multinacional para la ordenación de la tierra	21,8	202,50	June'06	Se ratificarán proyectos por separado	10	Combatir la degradación de la tierra y mejorar los medios de subsistencia en las zonas rurales en cinco países de Asia central
22	FIDA	Proyecto regular	Asia	Sri Lanka	Restauración y gestión participativa de la zona costera en la Provincia Oriental de Sri Lanka después del tsunami	6,91	7,57	Jun.'06		1,25	Restaurar los ecosistemas que sufrieron daños a causa del tsunami y eliminar los factores que condujeron a su degradación y destrucción antes

Nº	Organismo	Tipo de proyecto	Región	País	Nombre del proyecto	Total de fondos suministrados por el FMAM (incl. SFPP-B y cuotas)	Co-financiamiento (millones de US\$)	Fecha de aprobación por el Consejo	Fecha de ratificación por el Funcionario Ejecutivo Principal	Proporción del financiamiento del FMAM en relación con el cofinanciamiento movilizado 1:	Objetivo del proyecto
											de la catástrofe, para proteger así la integridad y las funciones de los recursos del ecosistema natural en la costa de la Provincia Oriental
23	PNUD/ FIDA	Proyecto regular	África	Burkina Faso	Alianza para la ordenación sostenible de la tierra (Programa de alianzas con países), Fase 1	10,9	60,71	Jun.'06	Se ratificarán proyectos por separado	6	Conservar ecosistemas de importancia mundial mediante el control y la prevención de la degradación de la tierra. Para ello se llevará a cabo un programa a nivel nacional con la colaboración del gobierno, organismos multilaterales y bilaterales de desarrollo, el sector privado y partes interesadas locales.

N°	Organismo	Tipo de proyecto	Región	País	Nombre del proyecto	Total de fondos suministrados por el FMAM (incl. SFPP-B y cuotas)	Co-financiamiento (millones de US\$)	Fecha de aprobación por el Consejo	Fecha de ratificación por el Funcionario Ejecutivo Principal	Proporción del financiamiento del FMAM en relación con el cofinanciamiento movilizado 1:	Objetivo del proyecto
24	PNUMA	Proyecto regular	Europa oriental y Asia central	Alcance regional (Tayikistán, Kirguistán)	Gestión sostenible de las tierras en las montañas del Alto Pamir y Pamir-Alai e Iniciativa transnacional integrada en Asia central (Fase 1)	4,01	12	Jun.'06		2,1	Desarrollar y poner en práctica un sistema integrado de ordenación para preservar y rehabilitar los recursos naturales de las montañas del Alto Pamir y Pamir-Alai, como marco para la ordenación sostenible de la tierra, el aprovechamiento del entorno natural y el desarrollo de las poblaciones locales que habitan en estas cadenas montañosas y en las tierras bajas adyacentes.
25	WB	Proyecto regular	África	Mozambique	Ordenación sostenible de la tierra en el marco del proyecto de desarrollo de los pequeños terratenientes impulsado por el mercado en el valle del Zambeze, Mozambique	5,47	21	Jun.'06	En proceso de examen	3,2	Aumentar los ingresos de los pequeños terratenientes de determinados distritos mediante la potenciación de

N°	Organismo	Tipo de proyecto	Región	País	Nombre del proyecto	Total de fondos suministrados por el FMAM (incl. SFPP-B y cuotas)	Co-financiamiento (millones de US\$)	Fecha de aprobación por el Consejo	Fecha de ratificación por el Funcionario Ejecutivo Principal	Proporción del financiamiento del FMAM en relación con el cofinanciamiento movilizado 1:	Objetivo del proyecto
											los productores y la consolidación de sus organizaciones, el aumento de la producción y la productividad dentro y fuera de las explotaciones agrícolas, y la facilitación del acceso a los mercados.
26	PNUD	Proyecto regular	África	Senegal	Proyecto de manejo y regeneración de suelos en la Cuenca del Maní	4,37	10,09	June'06		2,3	Combatir la degradación de la tierra y contribuir a los esfuerzos para reducir la pobreza mediante la preservación de los recursos naturales a partir de la ordenación sostenible de la tierra.

N°	Organismo	Tipo de proyecto	Región	País	Nombre del proyecto	Total de fondos suministrados por el FMAM (incl. SFPP-B y cuotas)	Co-financiamiento (millones de US\$)	Fecha de aprobación por el Consejo	Fecha de ratificación por el Funcionario Ejecutivo Principal	Proporción del financiamiento del FMAM en relación con el cofinanciamiento movilizado 1:	Objetivo del proyecto
27	PNUMA	Proyecto de tamaño mediano	África	Kenya	Elaboración y aplicación de un plan de ordenación sostenible de los recursos para la montaña de Marsabit y sus cuencas hidrográficas asociadas	1,1	1,50	No disponible	Ene.'04	1,56	Asegurar la conservación y uso sostenible a largo plazo de los singulares ecosistemas montañosos de Marsabit mediante la elaboración y aplicación de un plan de ordenación que podría aplicarse en otros entornos semejantes en el Cuerno de África
28	PNUMA	Proyecto de tamaño mediano	Alcance mundial	Alcance mundial	Programa de apoyo para facilitar la preparación y aplicación iniciales de programas y proyectos contra la degradación de la tierra en el marco del Programa operacional N° 15 del FMAM	0,87	0,25	No disponible	Oct.'03	0,34	Facilitar la pronta preparación y ejecución de proyectos y programas del FMAM sobre ordenación sostenible de la tierra mediante la difusión de información a nivel mundial y la capacitación de las autoridades decisorias pertinentes sobre la manera de

N°	Organismo	Tipo de proyecto	Región	País	Nombre del proyecto	Total de fondos suministrados por el FMAM (incl. SFPP-B y cuotas)	Co-financiamiento (millones de US\$)	Fecha de aprobación por el Consejo	Fecha de ratificación por el Funcionario Ejecutivo Principal	Proporción del financiamiento del FMAM en relación con el cofinanciamiento movilizado 1:	Objetivo del proyecto
											abordar las cuestiones relativas a la degradación en la tierra, y la elaboración y realización de actividades que pueden recibir financiamiento del FMAM en el marco del PO 15.
29	PNUD	Proyecto de tamaño mediano	África	Ghana	Ordenación sostenible de la tierra para mitigar su degradación, mejorar la biodiversidad agrícola y reducir la pobreza	1,09	0,81	No disponible	Abr.'04	0,86	Contribuir a la ordenación de tierras de importancia mundial, nacional y local —de una manera sostenible e integrada a nivel de los ecosistemas— situadas en zonas agrícolas amenazadas por la degradación, con el fin de aumentar la estabilidad de los ecosistemas, velar por la seguridad alimentaria y

N°	Organismo	Tipo de proyecto	Región	País	Nombre del proyecto	Total de fondos suministrados por el FMAM (incl. SFPP-B y cuotas)	Co-financiamiento (millones de US\$)	Fecha de aprobación por el Consejo	Fecha de ratificación por el Funcionario Ejecutivo Principal	Proporción del financiamiento del FMAM en relación con el cofinanciamiento movilizado 1:	Objetivo del proyecto
											mejorar los medios de subsistencia en las zonas rurales.
30	PNUMA	Proyecto de tamaño mediano	África	Alcance regional (Sudáfrica, Mozambique, Zimbabwe)	Planificación del uso sostenible de la tierra para una ordenación integrada de la tierra y los recursos hídricos como preparativos en caso de desastres y para reducir la vulnerabilidad en la cuenca del Bajo Limpopo	1,14	1,83	No disponible	Jun.'04	1,84	Promover una planificación participativa del uso de la tierra con miras a una ordenación sostenible de este recurso en la cuenca del Bajo Limpopo, a fin de reducir el impacto de las crecidas en el terreno, los ecosistemas y los asentamientos humanos.

N°	Organismo	Tipo de proyecto	Región	País	Nombre del proyecto	Total de fondos suministrados por el FMAM (incl. SFPP-B y cuotas)	Co-financiamiento (millones de US\$)	Fecha de aprobación por el Consejo	Fecha de ratificación por el Funcionario Ejecutivo Principal	Proporción del financiamiento del FMAM en relación con el cofinanciamiento movilizado 1:	Objetivo del proyecto
31	PNUMA	Proyecto de tamaño mediano	África	Alcance regional (Lesotho, Malawi, Mozambique, Sudáfrica, Swazilandia, Tanzania, Zambia, Zimbabwe)	Ordenación sostenible de los humedales al interior de África meridional: un enfoque basado en los medios de subsistencia y los ecosistemas	1,15	1,21	No disponible	Oct.'04	1,21	Aumentar la capacidad de los organismos tanto públicos como no gubernamentales de África meridional para llevar a cabo la ordenación de los humedales. Esto se hará mediante la generación de nuevos conocimientos sobre el funcionamiento de estos ecosistemas y la formulación de alternativas para su ordenación sostenible.
32	Banco Mundial	Proyecto de tamaño mediano	África	Alcance regional (África)	Apoyo para el fortalecimiento de la capacidad de los países africanos que son Partes en la CNULD para elaborar sus informes nacionales y perfiles nacionales	1,05	0,9	No disponible	Jun.'04	1	Prestar asistencia a los países africanos que son Partes en la CNULD a fin de abordar las causas y mitigar los efectos negativos de la degradación de la tierra en la

N°	Organismo	Tipo de proyecto	Región	País	Nombre del proyecto	Total de fondos suministrados por el FMAM (incl. SFPP-B y cuotas)	Co-financiamiento (millones de US\$)	Fecha de aprobación por el Consejo	Fecha de ratificación por el Funcionario Ejecutivo Principal	Proporción del financiamiento del FMAM en relación con el cofinanciamiento movilizado 1:	Objetivo del proyecto
											estructura e integridad funcional de los ecosistemas mediante la adopción e incorporación de prácticas de ordenación sostenible de la tierra.
33	PNUD	Proyecto de tamaño mediano	Europa oriental y Asia central	Bulgaria	Fortalecimiento de la capacidad para emprender una ordenación sostenible de la tierra en Bulgaria	1,12	12,21	No disponible	Mar. '05	12,48	Mejorar las condiciones y aumentar la capacidad para frenar la degradación de la tierra y establecer prácticas de ordenación sostenible, para contribuir así a mejorar el estado, la integridad, las funciones y los servicios de los ecosistemas y, al mismo tiempo, promover medios de subsistencia sostenibles en Bulgaria.

N°	Organismo	Tipo de proyecto	Región	País	Nombre del proyecto	Total de fondos suministrados por el FMAM (incl. SFPP-B y cuotas)	Co-financiamiento (millones de US\$)	Fecha de aprobación por el Consejo	Fecha de ratificación por el Funcionario Ejecutivo Principal	Proporción del financiamiento del FMAM en relación con el cofinanciamiento movilizado 1:	Objetivo del proyecto
34	Banco Mundial	Proyecto de tamaño mediano	Europa oriental y Asia central	Kirguistán	Proyecto para la reducción del peligro de desastres	1,15	10,76	No disponible	Abr'05	10,76	Proteger la integridad del ecosistema del Mailuu-Suu mediante la adopción de medidas contra la contaminación transfronteriza de ese río y la degradación de la tierra en las zonas aledañas.
35	PNUD	Proyecto de tamaño mediano	Alcance mundial	Alcance mundial	Promoción de la ordenación sostenible de tierras secas mediante su custodia por los pastores que practican el pastoreo móvil	1,15	1,88	No disponible	Abr'05	1,88	Promover y coordinar la participación de donantes para eliminar algunas de las causas fundamentales que impiden una custodia eficaz de las tierras secas por los propios pastores.

N°	Organismo	Tipo de proyecto	Región	País	Nombre del proyecto	Total de fondos suministrados por el FMAM (incl. SFPP-B y cuotas)	Co-financiamiento (millones de US\$)	Fecha de aprobación por el Consejo	Fecha de ratificación por el Funcionario Ejecutivo Principal	Proporción del financiamiento del FMAM en relación con el cofinanciamiento movilizado 1:	Objetivo del proyecto
36	PNUMA	Proyecto de tamaño mediano	Europa oriental y Asia central	Alcance regional (Asia central)	Fortalecimiento de la capacidad para respaldar la ejecución del plan regional de acción ambiental en Asia central	1,15	1,72	No disponible	Abr.'05	1,72	Mejorar la calidad del medio ambiente a través de una ordenación más integrada de los ecosistemas, una mayor capacidad y cooperación en materia ambiental a nivel regional con miras al desarrollo sostenible y la ejecución del plan regional de acción ambiental.
37	PNUD	Proyecto de tamaño mediano	Europa oriental y Asia central	Letonia	Desarrollo de la capacidad adecuada y promoción del sentido de identificación con los objetivos de la CNULD en Letonia	0,87	17,58	No disponible	Jun.'05	24,35	Desarrollar la capacidad adecuada y promover el sentido de identificación con los objetivos de la CNULD en Letonia para mitigar la degradación de la tierra y de esa manera hacer posible que el país cumpla con sus obligaciones

N°	Organismo	Tipo de proyecto	Región	País	Nombre del proyecto	Total de fondos suministrados por el FMAM (incl. SFPP-B y cuotas)	Co-financiamiento (millones de US\$)	Fecha de aprobación por el Consejo	Fecha de ratificación por el Funcionario Ejecutivo Principal	Proporción del financiamiento del FMAM en relación con el cofinanciamiento movilizado 1:	Objetivo del proyecto
											en el marco de la Convención.
38	PNUD	Proyecto de tamaño mediano	Alcance mundial	Alcance mundial	Apoyo para el fortalecimiento de la capacidad para elaborar el tercer informe nacional al CRIC-5/CP8	0,56	0,45	No disponible		0,8	Prestar asistencia a 34 países a fin de que puedan preparar su tercer informe nacional al CRIC-5 y la CP8 en la CNULD de una manera participativa y a modo de autoevaluación.
39	FIDA	Proyecto de tamaño mediano	Alcance mundial	Global	Apoyo para el fortalecimiento de la capacidad para elaborar el tercer informe nacional al CRIC-5/CP8	0,69	0,51	No disponible			Prestar asistencia a 55 países a fin de que puedan preparar su tercer informe nacional al CRIC-5 y la CP8 en la CNULD de una manera participativa y a modo de autoevaluación.

TOTAL: 242,68 1.081,15

FMAM-4

N°	Organismo	Tipo de proyecto	Región	País	Nombre del proyecto	Total de fondos suministrados por el FMAM (incl. SFPP-B y cuotas)	Co-financiamiento (millones de US\$)	Fecha de aprobación por el Consejo	Fecha de ratificación por el Funcionario Ejecutivo Principal	Proporción del financiamiento del FMAM en relación con el cofinanciamiento movilizado 1:	Objetivo del proyecto
1	PNUD/ PNUMA/ Banco Mundial	Proyecto de tamaño mediano	Alcance mundial	Alcance mundial	Aumento del impacto de la ordenación sostenible de la tierra - Creación de un sistema mundial de indicadores para la ordenación sostenible de la tierra	1,09	0,2	No disponible	No disponible	0,2	Fortalecer la capacidad para adaptar la gestión de los proyectos de ordenación sostenible de la tierra a fin de aumentar su eficacia e impacto en la integridad, estabilidad, funciones y servicios de los ecosistemas en el contexto de las prioridades de desarrollo de cada país.
2	Banco Mundial/ PNUD/ PNUMA/ BAfD/ FIDA/ FAO	Proyecto regular	África	Países de África al sur de Sahara	Programa de inversión estratégica para la gestión sostenible de la tierra en África al sur del Sahara	150	978,4	Jun.'06	Se ratificarán/aprobarán proyectos por separado	6,5	Optimizar el uso de los recursos naturales a nivel del paisaje en los países de África al sur del Sahara mediante la integración y aplicación de la ordenación sostenible de la tierra en los diversos sectores, con la ayuda de los conocimientos y el apoyo analítico y en materia de políticas del Banco Mundial (en asociación con Terr Africa) y de un conjunto programático de inversiones bien informadas que se han de realizar en un orden de secuencia adecuado.

TOTAL

151.09

978.6
